

Kartkommittén

I väntan på den nya kartnormen...

Uppdatering av kartansvariga

- › Papperslista skickas runt. Gör korrigeringar direkt på listan. *Listan uppdaterad efter konferensen 161127*

Klubb	Kartansvarig	Telefon	E-postadress
Almby IK	Mats Carlsvärd	072-249 26 02	mats.carlsvard@gmail.com
Askersunds OK	Tomas Olausson	0583-71 19 53	olausson.to@telia.com
Fellingsbro Golf	Tage Persson		583persson@telia.com
Garphyttans IF	Ulf Larsson	019-29 89 89	ulf.larsson64@telia.com
Hagaby Golf	Björn Pettersson	019-23 21 76	bjoern.pettersson@swipnet.se
Hällefors OK	Johnny Brandt	0591-101 37	halleforsok@yahoo.se johnnybrandt@hotmail.com
KFUM Örebro OK	Albin Arlebo	070-104 63 05	albin.arlebo@pe.se
Laxå OK	Kenneth Gustavsson Håkan Persson	070-696 39 51	kennethgu55@yahoo.se hakan.persson@esab.se
Lindebygdens OK	Kjell Jansson Klas Thybeck	072-502 78 74 070-262 71 75	jansson-kjell@telia.com klas.lok@telia.com
OK Alferna	Kjell Larsson	070-560 59 75	kjell.larsson@telia.com
OK Järnbärarna	Håkan Mossberg	0580-712 34	hmoss@telia.com
OK Letstigen	Hans Gunnarsson	0585-261 96	hans.g.gunnarsson@gmail.com
OK Milan	Stefan Öberg	0587-124 16	soberg@telia.com
OK Tisaren	Mats Nylin	0582-812 02	mats.nylin@nabygg.se
OK Tylöskog	Jonas Karlsson	073-844 20 70	jonas.epost@telia.com
Östra Almby FK	Ulf Andersson	019-23 52 97	ulf.andersson@orebro.se

<http://www.svenskorientering.se/Distrikt/orebrolansorienteringsforbund/Kartor/Klubbkontakter/>

Nya kartnormen

- › Sista remissutgåvan har kommit. Kan det bli så att det kommer en ny kartnorm 2017?
- › Exempel på föreslagna nyheter:



Broken ground (4/mm²)

Yttecken



Broken ground, dot



Very broken ground (9/mm²)



Special prominent land form feature, x



Special prominent land form feature, triangle

Nya kartnormen, forts.

- › Exempel på föreslagna nyheter:




Boulder field, 0.9/mm²




Dense boulder field, 2.5/mm² Yttecken



Stony ground: slow running, 3/mm²








Stony ground: difficult to run, 7/mm²



Stony ground: very difficult to run, 12/mm²

Nya kartnormen, forts.

- › Exempel på föreslagna nyheter:

-  Indistinct marsh, minimum size **Punkttecken**
-  Well or fountain
-  Spring
-  Prominent water feature, x
-  Prominent water feature, square

Nya kartnormen, forts.

- › Exempel på föreslagna nyheter:



Open land



Open land with scattered trees



Rough open land

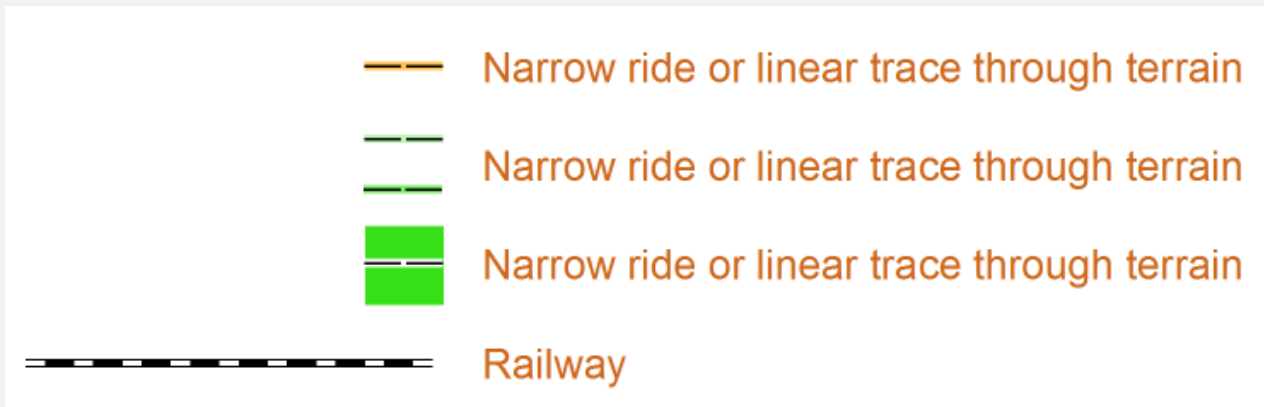


Rough open land with sc. trees

”Omvänt” tecken

Nya kartnormen, forts.

- › Exempel på föreslagna nyheter:



Nya kartnormen, forts.

- › Utdrag från texten:
- › ” The map shall contain sufficient information for the competing orienteer while at the same time being legible at running speed and under varying weather and light conditions.”
- › “The map must contain magnetic north lines that shall be parallel to the sides of the map.”

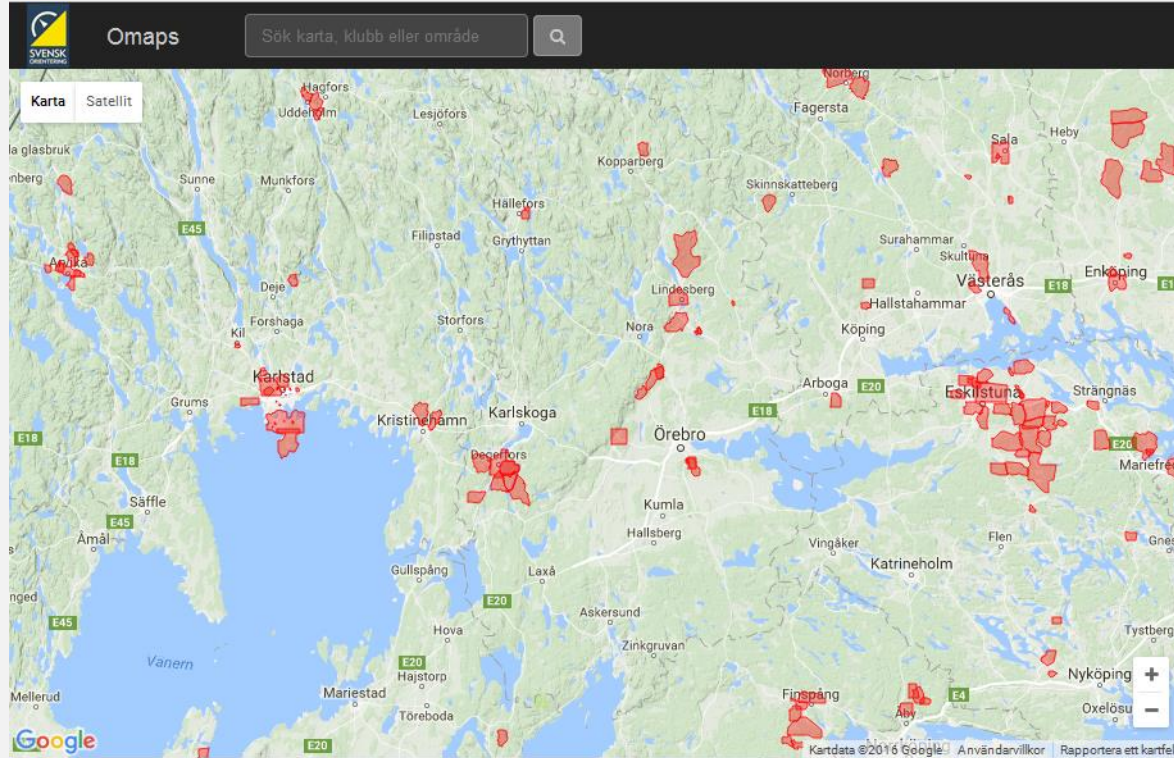
Nya kartnormen, forts.

- › Utdrag från texten:
- › ” The map shall contain sufficient information for the competing orienteer while at the same time being legible at running speed and under varying weather and light conditions.”
- › “The map must contain magnetic north lines that shall be parallel to the sides of the map.”

Nya kartnormen, forts.

- › Utdrag från Minutes – Foot Orienteering Commission – Meeting 5–16:
- › **WOC 2016, Sweden:**
”The main concern in the build-up to the event was the generalisation of maps and the difficult cooperation with the WOC mappers, who lacked the necessary respect for the mapping standards.”

Ladda upp kartor till omaps.net



Godkännandemärke

- › Alla godkända kartor ska vara försedda med det nya godkännandemärket (och numret).



- › Kom ihåg tidsbegränsningen!

Bli certifierad färgutskrivare

- › Information finns på
www.svenskorientering.se/Arrangera/kartfragor/fargutskrifterochtryck/blicertifieradfargutskrivare/
- › Senast 1 januari 2017 ska utskrifterna vara SOFT tillhanda.

Glöm spridningstillståndet?

- › Spridningstillstånd behövs inte längre,
men se upp med dessa skyltar:



Vilka kurser behövs?

- › OCAD 12 / OpenOrienteering Mapper?
- › Rekognosering med GPS?
- › Laserdata?
- › Sprintkartor?
- › Kartpromenad?
- › Ny kartnorm?